

















TUMAČ PLANSKOG ZNAKOVLJA


















GRANICE

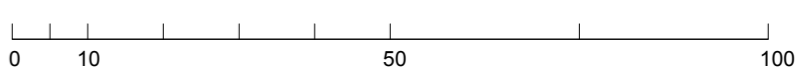
-  OBUHVAT UPU
-  GRANICA GRAĐEVINSKOG PODRUČJA
-  OBALNA CRTA - POSTOJEĆA OBALA
-  OBALNA CRTA - NOVA LINIJA OBALE
-  ZOP - LINIJA POSEBNOG REŽIMA KORIŠTENJA  
25m od obalne crte
-  ZOP - LINIJA POSEBNOG REŽIMA KORIŠTENJA  
100m od obalne crte
-  PROSTORNE CJELINE NASELJA A B C D

PROMETNI SUSTAV

-  JAVNA PROMETNA POVRŠINA
-  PJEŠAČKE STAZE
-  PARKING
-  DRŽAVNA CESTA
-  SABIRNA ULICA
-  ULICA
-  ZAŠTITNI KORIDOR JAVNIH PROMETNICA - 25m od DC-8
-  LINIJA REZERVACIJE PROŠIRENJA PROMETNICA
-  MJESTO PRIKLJUČKA NA DC 8

RAZVOJ I UREĐENJE NASELJA

-  UGOSTITELJSKO TURISTIČKA NAMJENA - HOTEL
-  STAMBENA NAMJENA
-  MJEŠOVITA NAMJENA - pretežito stambena
-  KULTURA, ZABAVA, ŠPORT, REKREACIJA UNUTAR NASELJA
-  - trgovini i "trgale"
-  - zaštitne zelene površine
-  UREĐENA MORSKA PLAŽA
-  - plaža - kopneni dio
-  - morski dio
-  - sport
-  - rekreacija
-  - trg
-  javne zelene površine
-  PRIVEZ U FUNKCiji UGOSTITELJSKO-TURISTIČKE ZONE
-  - kopneni dio
-  - morski dio
-  INFRASTRUKTURNI SUSTAVI



Županija: ŠIBENSKO-KNINSKA	
Grad: GRAD ŠIBENIK	
Naziv prostornog plana: <b>URBANISTIČKI PLAN UREĐENJA PODSOLARSKO, STAMBENO NASELJE S TURISTIČKIM KAPACITETIMA, OZNAKE NAS</b>	
Naziv kartografskog prikaza: 1. KORIŠTENJE I NAMJENA POVRŠINA	
Broj kartografskog prikaza: 1	Mjerilo kartografskog prikaza: 1:1000
Odluka o izradi prostornog plana: Službeni glasnik Grada Šibenika, broj 10/16 od 23. prosinca 2016.	Odluka predstavničkog tijela o donošenju plana: Službeni glasnik Grada Šibenika, broj 9/18 od 17. prosinca 2018.
Javna rasprava (datum objave): 15.06.2018.	Javni uvid održan: od: 23.06.2018. do: 23.07.2018.
Pečat upravnog tijela odgovornog za provođenje javne rasprave:	Odgovorna osoba za provođenje javne rasprave: Madlena Roša Dulbić, dipl.ing.arh.
(ime, prezime i potpis)	
Suglasnost Ministarstva na plan prema čl. 108. Zakona o prostornom uređenju (NN, br. 153/13 i 65/17) broj suglasnosti: KLASA: 350-02/18-13/89 Ur.broj: 531-05-1-18-5 datum: 18. listopada 2018.	
Pravna osoba koja je izradila plan:	<b>KatušićKocbekArhitekti</b> 2K ARHITEKTONSKI URED D.O.O. ZAGREB Britanski trg 5, 10000 Zagreb, OIB 87415073129
Pečat pravne osobe koja je izradila plan:	Odgovorna osoba: Jana Kocbek u.d.i.a.
(ime, prezime i potpis)	
Odgovorni voditelj izrade plana: Davor Katušić d.i.a. MA BIA	
Stručni tim u izradi plana: Davor Katušić d.i.a. MA BIA Iva Štambuk m.i.a. Milan Carević, dipl.ing.arh. Jana Kocbek u.d.i.a. Sven Belak m.i.a. Maksim Carević, bacc.ing.sec. Aleksandra Klarić d.i.a. Mate Curić, dipl.ing.grad. Christian Vučić, mag.ing.aedif. Bruna Stipančić m.i.a. Ivana Cestar, mag.ing.aedif. Martin Miljan, bacc.ing.aedif.	
Pečat predstavničkog tijela:	Predsjednik predstavničkog tijela: Dragan Zlatović, dr.sc.
(ime, prezime i potpis)	
Istovjetnost ovog prostornog plana s izvornikom ovjerava:	Pečat nadležnog tijela:
(ime, prezime i potpis)	